




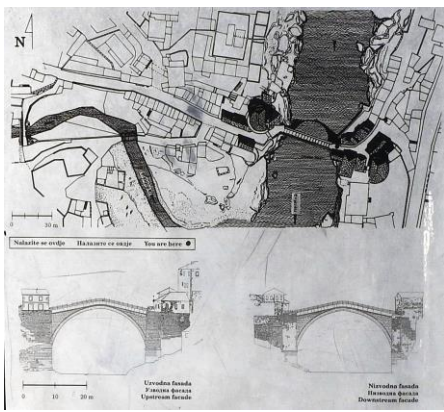
先日、新聞の「旅」のページに見覚えのある橋の風景を見付けました。2016年に訪問したことがあるボスニア・ヘルツェゴビナ、モスタルのネレトバ川に架かる世界遺産の石橋「スタリ・モスト」(古い橋の意)でした。新聞に「アジアから来た人はそこに欧州を感じ、西欧から訪れた人はアジアを感じる」と表現されていたボスニア・ヘルツェゴビナですが、私は日本からオーストリア、スロベニア、クロアチア経由でここに入り「トルコ」に来たかと思いました。モスタルはヘルツェゴビナ地方の中心地で、イスラム教会とカトリック教会が混在しています。ミナレット(塔)が建つ風景や青い目玉のお守り・カラフルなガラスのランタンなど土産物店の品揃えからも「トルコ」を感じました。20世紀の終盤までひとつの連邦としてまとまっていたのが不思議なくらいスロベニアやクロアチアとの歴史・文化の違いを実感し、旧ユーゴスラビア連邦共和国を「七つの国境、六つの共和国、五つの民族、四つの言語、三つの宗教、二つの文字と一人のチトー」と表現した言葉を思い出していました。上の写真はその時撮った「スタリ・モスト」です。橋の両端は要塞のようになっています。橋上中央に上半身裸の人がいますが、仲間が観光客から金を集めて回って納得できる額に達すると川(水面まで24m)への「ダイビング」を披露していました。橋ができたのは16世紀オスマン帝国時代、ボスニア紛争の激戦地で1993年に砲撃で崩壊、2004年に再建(できるだけ瓦礫も活用したとのこと)、2005年にボスニア・ヘルツェゴビナで最初の世界遺産に登録されています。街中や近郊には、廃墟になったままの住宅や銃弾の跡が残っている建物も見られました。土産物店の一面に紛争時に破壊された橋周辺の航空写真が「NO PHOTO」(撮影禁止)として展示されていました。



銃弾の跡が残っている

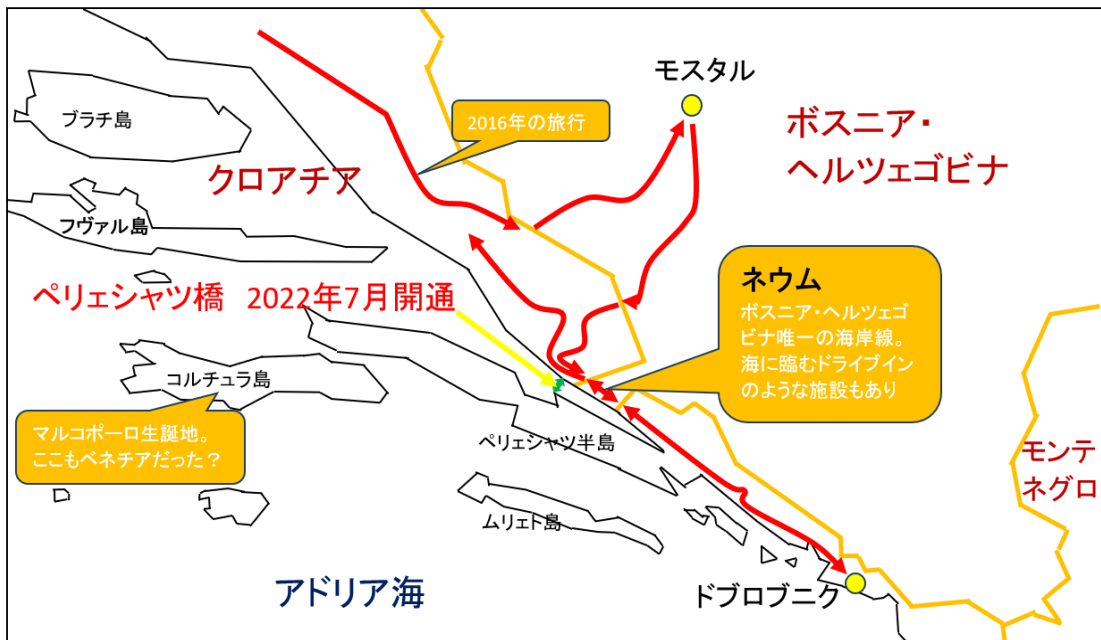


壁のみの住宅跡



スロベニア、クロアチアと同様に観光立国も狙っていると思われませんが、何歩か遅れているように感じました。スロベニアとクロアチアは、それぞれ 2004 年 5 月と 2013 年 7 月に EU に加盟し、同時にシェンゲン協定（国境検査省略）の適用対象になっています（実施は数年後）。ボスニア・ヘルツェゴビナは EU 非加盟ですので、観光バスでのツアーでしたが、国境での出入国手続きにはそれなりに時間が掛りました。この時の旅行で、クロアチアーボスニア・ヘルツェゴビナ間の国境を、6 回も通りました。クロアチアからボスニア・ヘルツェゴビナのモスタルに行き、またクロアチアに戻り、その後ク

ロアチア飛び地のドブロブニクに行くために、ボスニア・ヘルツェゴビナ唯一の海岸線にあるネウムを通過したからです。ドブロブニク観光後もまたネウムを通過してクロアチアに戻りました。1 回の旅行で、クロアチアに 4 回、ボスニア・ヘルツェゴビナに 3 回それぞれ入国したことになります。両国の外国人旅行者統計にどのようにカウントされているのか興味が湧きます。



クロアチアーボスニア・ヘルツェゴビナ間の国境を 6 回通過



ネレトバ川河口付近

「スタリ・モスト」の下を流れるネレトバ川は、クロアチアに入り本土南端部でアドリア海に流れ出しています。アドリア海東岸では最大の河川とのこと。クロアチア、ボスニア・ヘルツェゴビナ両国ともアドリア海沿岸は石灰岩の山地（樹木が無いが有ってもまばらな岩山）が多い中で、この川の河口付近は灌漑が進み、緑の果樹畑が広がっていました。



ネウムの夕照

この入り江の出口の先に橋が開通

クロアチアのドブロブニクが飛び地になっているのは、1699年に領地の小区画をオスマン帝国に割譲したことで、それが現在はボスニア・ヘルツェゴビナになっているからです。2022年7月にクロアチア本土とドブロブニク地方の半島を結ぶペリエシャツ橋が開通しました（前ページ地図参照）。全長2.4km程の斜張橋で、主塔は海面から高さ98m（海底から222m）、設計はスロベニア人でEUの資金提供もあったようです。これによって飛び地にボスニア・ヘルツェゴビナを通らずして行き来でき、ドブロブニク観光は容易になったと思われませんが、ネウムのレストラン等は廃れてしまうのではないのでしょうか。

(写真撮影 2016.10.29)

< Google マップ参照 >

URLは、下の「PDFはこちら」に入り、アンダーラインをクリックしてください。

モスタル スタリ・モスト

<https://www.google.co.jp/maps/@43.3373275,17.8150093,19.62z>

ネウム

<https://www.google.co.jp/maps/@42.9246596,17.6153385,15.41z>

ネレトバ川河口付近

<https://www.google.co.jp/maps/@42.9821632,17.5328161,14.75z>

ドブロブニク

<https://www.google.co.jp/maps/@42.6543746,18.0819423,14.04z>

ペリエシャツ橋

<https://www.google.co.jp/maps/@42.9342541,17.5315308,14.54z>